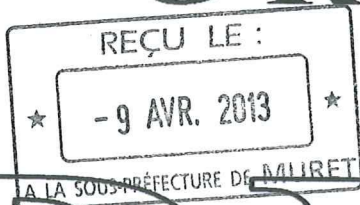


commune de

GRAZAC



PLU

RÉVISION

plan local d'urbanisme
département de la Haute Garonne

. 5.3. RÉSEAU D'IRRIGATION

Approbation

Prescrite le : 3 Mai 2010
Projet arrêté le : 26 Juin 2012
Mise à l'Enquête publique le : 17 Déc 2012
Approbation le : 05/04/2013



*Elaboration de la Révision du P.L.U.
de la commune de GRAZAC*

Note sur le réseau d'irrigation .

La révision du PLU de GRAZAC a pris en compte le tracé du réseau d'irrigation des terres agricoles.


Réseau géré par le Service d'Exploitation Des Equipements de l'Ariège (S.E.D.E.A.), service irrigation, situé : rue de l'avenir
09700 Saverdun.

Les secteurs concernés par ce réseau, sont classés en zone A ou N du PLU de la commune.

Les informations graphiques fournies par le service irrigation pour 2005, ont été reporté ci-après sur un plan au 1/5000° pour un meilleur repérage sur le territoire communal.

La planche intercommunale a été fournie pour l'élaboration de la Révision.

Ant. 108 1081 1082 1083



Loumaing

Les Prats

DE

A4

A1

Ant. 108

COMMUNE

25 TCE

Mouscaillou

Ant. 108

Baoures



TRM

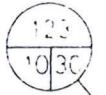
HGPE
Coude B
B J φ 100
Bayard 40
Rc φ 100

COMMUNE

La Côte Blanche

Ant. 1

Tc 300/200
B E φ 300
Cone 300/200



Ant. 1082

Fonte φ 100

TE 100 60
Bayard 40

230,50 m/l

30 GRP

Ant. 1081

Fonte φ 100

Ant. 1083

50 TCE
Coude V 1/16°
Te 300/

POPH
Coude
Te 300/125

Coude
Te 300/

Te 200/
Coude
Te 200/100

Fontaine

Fontaine 200 57.00 m

Les Prats

Baourès

119
10/30

A1

DE

GRAZAC

La Pradasso

LA

1HPPE
1BU Ø100
3BAYARD 40/60
Pier Ø 30 11,50m
Ac Ø 40 10m
Ac Ø 30 20m

126
20

Fontaine Ø 100 391.80 ml

Ant. 106

Ant. 108

Ant. 109

1POPH
BAY 40/60
Te 300/160
Cone 80/40
BU Ø 80
BU Ø 40
2 coudes Ø 40
4.50m acier 40

Te 300/125

no 12
1PJA
Te 100, 80
BU Ø 60
CONE 80/60
2.40 m Ac 60

Te 200/100

Coude 1/32
BE Ø 100

50 TCE
Coude V 1/16°

Coude V 1/16°

4 VIDS
Te 300/80
RVR Ø 80

Coude 1/32

25 TCE

Ant. 107

Te 300/100
Coude V 1/16°

50 TCE
Coude 1/16° V.

Pesso Loungo

NORD

B

